

УТВЕРЖДАЮ  
Заведующий муниципальным  
бюджетным дошкольным  
образовательным учреждением  
«Детский сад № 91»

  
Н.В. Стукалова  
«12» марта 2024 года  
(М.П.)



**ПАСПОРТ  
доступности объекта социальной инфраструктуры  
и предоставляемых на нем услуг**

№ 91

«12» марта 2024 года

1. Общие сведения об объекте

1.1. Вид (наименование) объекта: Дошкольное образовательное учреждение.

1.2. Полный почтовый адрес объекта: 623414 Свердловская область, г. Каменск-Уральский, ул.Лермонтова, 159.

1.3. Сведения о размещении объекта:

отдельно стоящее здание (количество этажей) 2 этажа, 1037,7 кв. м,

часть здания \_\_\_\_\_ этаж (-а, -ей) (или на \_\_\_\_\_ этаже), \_\_\_\_\_ кв. м,

наличие прилегающего земельного участка (да/нет), 7855,0 кв. м.

1.4. Год постройки здания 1982 год, последнего капитального ремонта в 2017 году капитальный ремонт крыши.

1.5. Дата предстоящих плановых ремонтных работ:

текущего июль 2024 год, капитального \_\_\_\_\_.

1.6. Сведения об организации, расположенной на объекте:

1.6.1. Наименование организации, расположенной на объекте:

полное наименование (по учредительным документам): Муниципальное бюджетное дошкольное образовательное учреждение «Детский сад № 91»

сокращенное наименование (по учредительным документам): Детский сад № 91.

1.6.2. Юридический адрес организации, телефон, электронная почта: 623414 Свердловская область, г. Каменск-Уральский, ул.Лермонтова, 159, т. 8 (3439) 37-00-11, doc\_91\_ku@mail.ru.

1.6.3. Основание для пользования объектом (оперативное управление, аренда, собственность): договор № 45 оперативного управления муниципального имущества от 01 октября 2007 года.

1.6.4. Форма собственности объекта (государственная (федеральная, региональная), муниципальная, частная): муниципальная.

1.6.5. Вышестоящая организация (наименование): орган местного самоуправления «Управление образования Каменск-Уральского городского округа».

1.6.6. Юридический адрес вышестоящей организации, телефон, электронная почта: 623400 Россия, Свердловская область, г.Каменск-Уральский, проспект Победы, 15а, т. 8 (3439) 39-62-01, mouo\_ku@mail.ru.

2. Характеристика деятельности организации на объекте (по обслуживанию населения)

2.1. Сфера деятельности (социальная защита, занятость, здравоохранение, культура, образование, транспорт, информация и связь, физическая культура и спорт): образование.

2.2. Категории обслуживаемого населения по возрасту (дети, взрослые, все возрастные категории): все возрастные категории.

2.3. Категории обслуживаемых инвалидов (инвалиды, передвигающиеся на креслах-колясках, инвалиды с нарушением опорно-двигательного аппарата, инвалиды с нарушением зрения, инвалиды с нарушением слуха, инвалиды с умственными нарушениями): инвалиды.

на креслах-колясках, инвалиды с нарушением опорно-двигательного аппарата, инвалиды с нарушением зрения, инвалиды с нарушением слуха, инвалиды с умственными нарушениями.

2.4. Виды услуг: образовательная деятельность.

2.5. Форма оказания услуг (на объекте, с длительным пребыванием, с проживанием, на дому, дистанционно): на объекте.

2.6. Плановая мощность:

посещаемость (количество обслуживаемых граждан в день) 118 человек;

вместимость 118 детей;

пропускная способность 276 человек (включая родителей и сотрудников).

2.7. Участие в исполнении индивидуальной программы реабилитации или абилитации инвалида (ребенка-инвалида) (да/нет): да.

3. Состояние доступности объекта и предоставляемых на нем услуг

3.1. Путь следования к объекту пассажирским транспортом (описать маршрут движения с использованием пассажирского транспорта): остановка общественного транспорта «Ленинская», автобусы № 2, 12, маршрутное такси № 16.

наличие адаптированного пассажирского транспорта к объекту нет.

3.2. Путь к объекту от ближайшей остановки пассажирского транспорта:

3.2.1. Расстояние до объекта от остановки транспорта 500 метров.

3.2.2. Время движения (пешком) 7-10 минут.

3.2.3. Наличие выделенного от проезжей части пешеходного пути (да/нет): да.

3.2.4. Перекрестки (нерегулируемые, регулируемые, регулируемые со звуковой сигнализацией, таймером, нет): регулируемые со звуковой сигнализацией.

3.2.5. Информация на пути следования к объекту (акустическая, тактильная, визуальная, нет): визуальная.

3.2.6. Перепады высоты на пути (съезды с тротуара) (нет/есть (описать)): есть бордюрный камень – высота 20 см,

их обустройство для инвалидов, передвигающихся на креслах-колясках (нет/есть (описать)): нет.

3.3. Организация доступности объекта и предоставляемых на нем услуг для инвалидов<sup>1</sup>

Номер строки	Категория инвалидов (вид нарушения)	Вариант организации доступности объекта и предоставляемых на нем услуг <sup>2</sup>
1.	Все категории инвалидов и маломобильных групп населения <sup>3</sup>	ДУ
2.	в том числе инвалиды:	ДУ
3.	передвигающиеся на креслах-колясках	ДУ
4.	с нарушением опорно-двигательного аппарата	ДУ
5.	с нарушением зрения	ДУ
6.	с нарушением слуха	ДУ
7.	с умственными нарушениями	ДУ

<sup>1</sup> С учетом СП 35-101-2001, СП 31-102-99.

<sup>2</sup> Указывается один из вариантов:

«А» (доступность всех зон и помещений (универсальная));

«Б» (специально выделенные для инвалидов участки и помещения);

«ДУ» (дополнительная помощь сотрудника, услуги на дому, дистанционно);

«Нет» (не организована доступность).

<sup>3</sup> Указывается худший из вариантов ответа.

### 3.4. Состояние доступности основных структурно-функциональных зон объекта

Номер строки	Основные структурно-функциональные зоны объекта	Состояние доступности объекта для основных категорий инвалидов <sup>4</sup>					
		К (для передвигающихся на креслах-колясках)	О (с нарушениями опорно-двигательного аппарата)	С (с нарушениями зрения)	Г (с нарушениями слуха)	У (с умственными нарушениями)	Для всех категорий маломобильных групп населения <sup>5</sup>
1.	Территория, прилегающая к зданию (участок)	ДУ	ДУ	ДУ	ДУ	ДУ	ДУ
2.	Вход (входы) в здание	ДУ	ДУ	ДУ	ДУ	ДУ	ДУ
3.	Путь (пути) движения внутри здания, включая пути эвакуации	ДУ	ДУ	ДУ	ДУ	ДУ	ДУ
4.	Зона целевого назначения здания (целевого посещения объекта)	ДУ	ДУ	ДУ	ДУ	ДУ	ДУ
5.	Санитарно-гигиенические помещения	ДУ	ДУ	ДУ	ДУ	ДУ	ДУ
6.	Система информации и связи (на всех зонах)	ДУ	ДУ	ДУ	ДУ	ДУ	ДУ
7.	Пути движения к объекту (от остановки транспорта)	ДУ	ДУ	ДУ	ДУ	ДУ	ДУ
8.	Все зоны и участки <sup>5</sup>	ДУ	ДУ	ДУ	ДУ	ДУ	ДУ

<sup>4</sup> Указывается:

ДП – доступно полностью (доступность для всех категорий инвалидов и других маломобильных групп населения);

ДЧ – доступно частично (достигаемость мест целевого назначения для отдельных категорий инвалидов);

ДУ – доступно условно (организация помощи сотрудниками организации или иной альтернативной формы обслуживания (на дому, дистанционно, иное));

нет – недоступно (не предназначен для посещения инвалидами и другими маломобильными группами населения).

<sup>5</sup> Указывается худший из вариантов ответа.

3.5. Итоговое заключение о состоянии доступности объекта и предоставляемых на нем услуг: Доступно условно.

#### 4. Управленческое решение

##### 4.1. Рекомендации по адаптации основных структурно-функциональных зон объекта:

Номер строки	Основные структурно-функциональные зоны объекта	Рекомендации по адаптации объекта (вид работы) <sup>б</sup>			
		не нуждается (доступ обеспечен)	ремонт (текущий, капитальный), оснащение оборудованием	индивидуальное решение с техническими средствами реабилитации	технические решения невозможны – организация альтернативной формы обслуживания
1.	Территория, прилегающая к зданию (участок)	Доступ обеспечен	Обновить навигацию на улице от калитки до входной двери	Выделение и маркировка мест для парковки инвалидов	
2.	Вход (входы) в здание	Доступ частично обеспечен (дублирование информации шрифтом Брайля, звонок на входе, пандус на 1 этаже)	Дублирование информации шрифтом Брайля.	Установка объёмной тактильной плитки и покрытия. Установка в дверных проемах с порогами перекатного пандуса.	
3.	Путь (пути) движения внутри здания, включая пути эвакуации		Установка флуоресцентного плинтуса в помещениях на путях эвакуации	Приобретение звукового и зрительного оборудования	
4.	Зона целевого назначения здания (целевого посещения объекта)			Назначение работника организации, на которого административно-распорядительным актом будет возложено оказание инвалидам помощи при предоставлении им услуг.	Подъем на 2 этаж инвалида на коляске невозможен

Номер строки	Основные структурно-функциональные зоны объекта	Рекомендации по адаптации объекта (вид работы) <sup>б</sup>			
		не нуждается (доступ обеспечен)	ремонт (текущий, капитальный), оснащение оборудованием	индивидуальное решение с техническими средствами реабилитации	технические решения невозможны – организация альтернативной формы обслуживания
				Заключение договоров с организациями о предоставлении услуг сурдо и тифлопереводчика в случае необходимости.	
5.	Санитарно-гигиенические помещения	Доступ обеспечен	Установка поручней		
6.	Система информации и связи (на всех зонах)		Установка звуковых маяков и информаторов, изготовление мнемосхемы	Знаки доступности: тактильные таблички, знаки и мнемосхемы. Информационные и предупреждающие знаки	
7.	Пути движения к объекту (от остановки транспорта)		Необходим ремонт дорожного покрытия		Территория объекту не принадлежит
8.	Все зоны и участки		В рамках капитального и текущего ремонта – оснащение оборудованием	Оборудование зоны отдыха	

<sup>б</sup> Указываются конкретные рекомендации по каждой структурно-функциональной зоне.


4.2. Период проведения работ: 2024-2029 годы.

в рамках исполнения (указать наименование программы или плана мероприятий по адаптации основных структурно-функциональных зон объекта): согласно рекомендациям по адаптации основных структурно-функциональных зон.


4.3. Ожидаемый результат (по состоянию доступности объекта) после выполнения работ по адаптации основных структурно-функциональных зон объекта: обеспечение индивидуальной мобильности для всех категорий инвалидов (за исключением второго этажа).


5. Паспорт доступности объекта социальной инфраструктуры и предоставляемых на нем услуг (далее – Паспорт доступности объекта) разработан комиссией по проведению обследования и паспортизации объекта социальной инфраструктуры и предоставляемых на нем услуг (далее – Комиссия):

Председатель Комиссии:


 / У.О. Драгун  
(подпись, Ф.И.О.)

Члены Комиссии:

 / С.В. Винник  
(подпись, Ф.И.О.)

 / С.И. Иванова  
(подпись, Ф.И.О.)

Согласовано: председателем общественной организации инвалидов

 / Н.А. Лазукова  
(подпись, Ф.И.О.)

6. Копия Паспорта доступности объекта направлена 13.03.2024 в  
(дата)

территориальный отраслевой исполнительный орган государственной власти Свердловской области – Управление социальной политики Министерства социальной политики Свердловской области № 12 для размещения информации о состоянии доступности объекта социальной инфраструктуры и предоставляемых на нем услуг для инвалидов и других маломобильных групп населения Свердловской области в автоматизированной информационной системе «Доступная среда Свердловской области» в информационно-телекоммуникационной сети «Интернет».

